

2000 km (équateur)

1000 mi (equator)

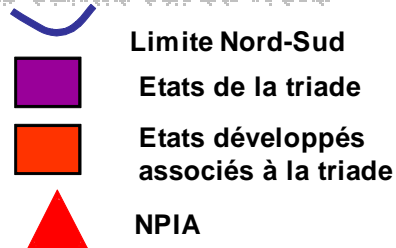
© Daniel Dajet

LÉGENDE

COMMENT LA MONDIALISATION ET SES FLUX ORGANISENT-ILS LE MONDE ?

I - AU NORD ET AU SUD DES TERRITOIRES INEGALEMENT INTEGRES DANS LA MONDIALISATION

A/ Le centre est au Nord



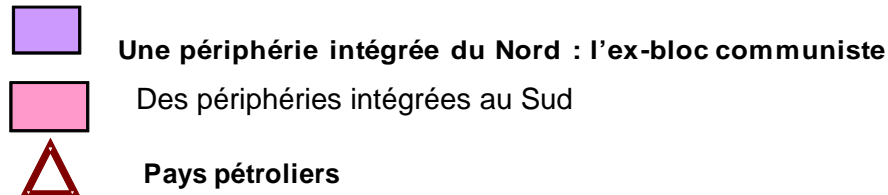
Limite Nord-Sud

Etats de la triade

Etats développés associés à la triade

NPIA

B/ Périphéries intégrées (bénéficiaires d'IDE, produisent pour le marché mondial, marchés en développement)

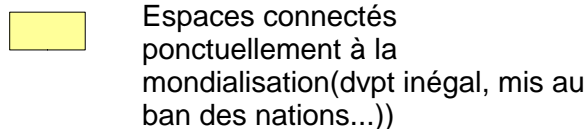


Une périphérie intégrée du Nord : l'ex-bloc communiste

Des périphéries intégrées au Sud

Pays pétroliers

C/ Marges mal intégrées



Espaces connectés ponctuellement à la mondialisation (dvpt inégal, mis au ban des nations...)

« Angles morts » de l'espace mondial (très faible peuplement)

II – LES TERRITOIRES DE LA MONDIALISATION



Les villes mondiales : centres majeurs de décision

Grandes métropoles relais

Espace mégapolitain (concentration de métropoles à fort rayonnement international, forte densité de population) ★

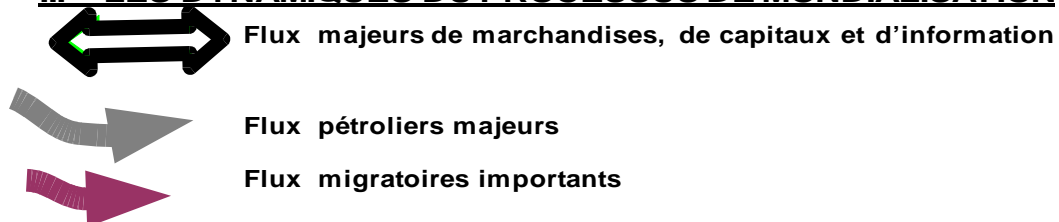
1

Institution internationale majeure : OMC (Genève : 1), FMI (Washington : 2), ONU (New York : 3)

1  Façade maritime dotée de port moderne

Paradis fiscaux et bancaires

III – LES DYNAMIQUES DU PROCESSUS DE MONDIALISATION



Flux majeurs de marchandises, de capitaux et d'information

Flux pétroliers majeurs

Flux migratoires importants

  Emergence de puissances régionales

Voici deux autres croquis piochés sur internet :

Le premier, est basé sur le sujet : « Comment la mondialisation et ses flux organisent-ils le monde ? ». Il est visible à l'adresse <http://www.carto-gh.com/cartographie.htm>

Le deuxième est tiré du site du professeur D.P. Roou, sur son site (à consulter toute l'année) : http://pagesperso-orange.fr/dproou.histgeo/pages/g_mondiali.html
Je le reproduis ci-après.

L'organisation de l'espace mondial

Géographie

Histoire

Notions clés

Méthode et conseils

flux polarisés


centres d'impulsion

hiérarchie planétaire

...

présentation


Les centres d'impulsion de la mondialisation

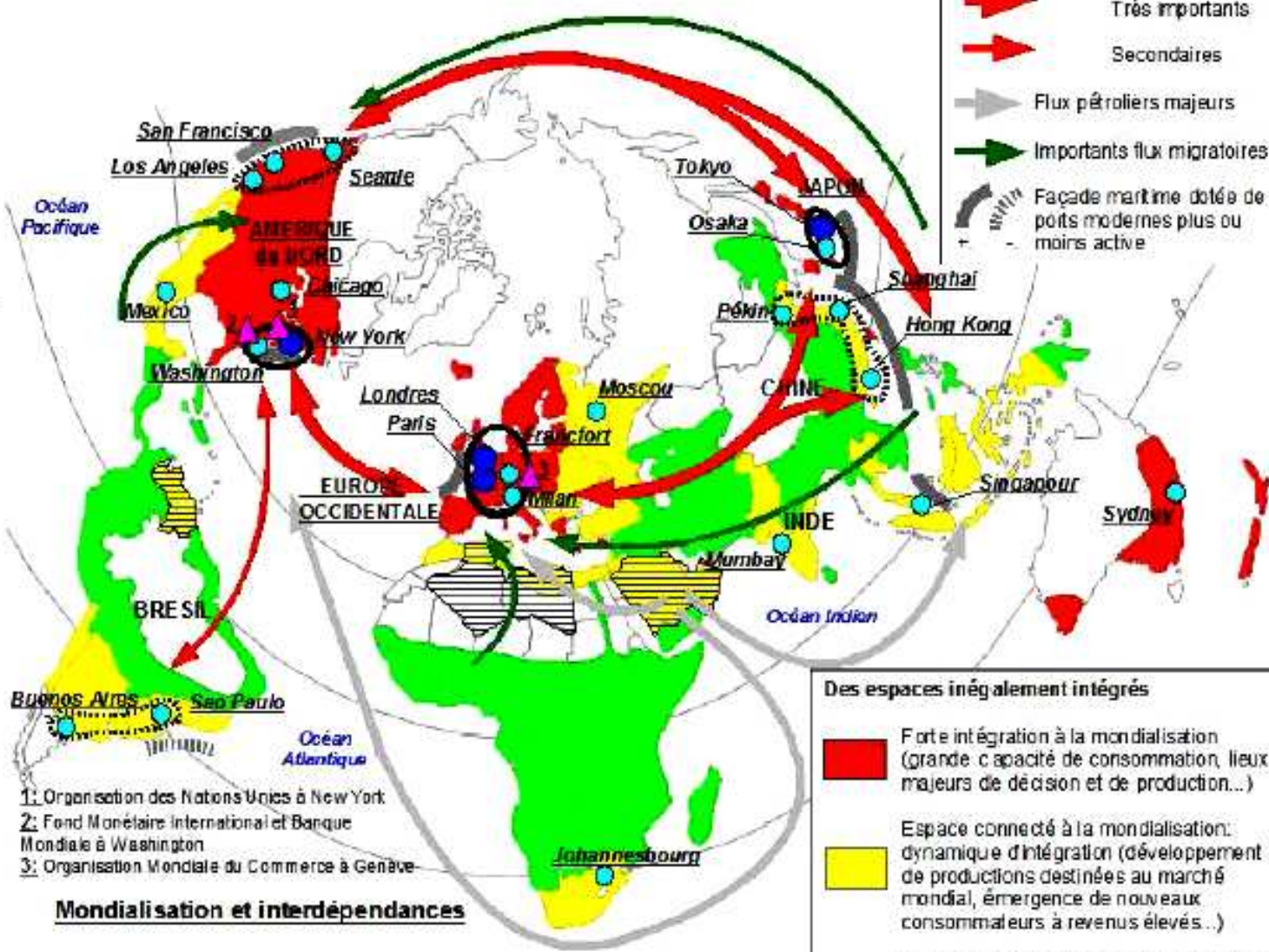
 Métropole de décision de premier plan (grands organismes internationaux, gouvernements à forte capacité d'action internationale, sièges sociaux de grandes entreprises, grandes places boursières, centres de recherches majeurs...)

 Autre métropole majeure

 Institution internationale majeure





 Espace mégalopolitain (concentration de métropoles de décision à fort rayonnement international, fort liées entre elles, et espace de très forte densité de population)

 Mégalopole en devenir






Des échanges mondiaux polarisés

Flux d'échanges de biens, services et capitaux :

-  Très importants
-  Secondaires
-  Flux pétroliers majeurs
-  Importants flux migratoires
-  Façade maritime dotée de ports modernes plus ou moins active

Des espaces inégalement intégrés

-  Forte intégration à la mondialisation (grande capacité de consommation, lieux majeurs de décision et de production...)
-  Espace connecté à la mondialisation : dynamique d'intégration (développement de productions destinées au marché mondial, émergence de nouveaux consommateurs à revenus élevés...)
-  Espace connecté de façon ponctuelle à la mondialisation
-  Intégration par le pétrole
-  « Angles morts » de l'espace mondial (très faible peuplement)

- 1: Organisation des Nations Unies à New York
- 2: Fond Monétaire International et Banque Mondiale à Washington
- 3: Organisation Mondiale du Commerce à Genève

Mondialisation et interdépendances